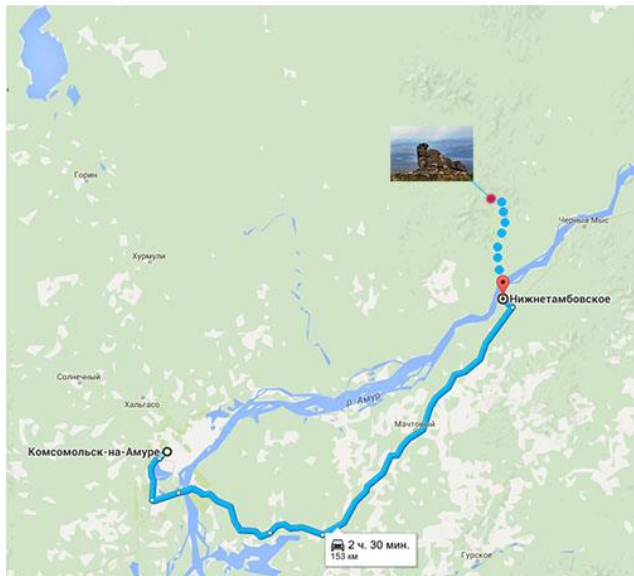


## Хабаровский край, Комсомольский район:

### «Знакомьтесь: Амурские столбы»

Продолжительность слета: 3 дня / 2 ночи, 12-14 августа (пятница-воскресенье). На 12 августа необходимо взять отгул. Коллективный договор АО «ДРСК» не предусматривает предоставлять дни отпуска на молодежные мероприятия.




#### ОПИСАНИЕ.

Скальные обнажения «Амурские столбы» это памятник природы, одно из 7 чудес Хабаровского края. Расположен в 134 километрах от г. Комсомольска-на-Амуре ниже по течению реки Амур, в 15 км от села Нижнетамбовское.

"Амурские столбы" представляют собой гранитные скальные обнажения различной формы, высотой от 12 до 70 метров, расположенные на вершине и склонах горы высотой 885,8 метра.

По официальной версии, Амурские столбы - это пробивавшиеся на поверхность земли около 170 миллионов лет назад остатки магмы, обнажившиеся в

результате эрозии. Но, куда романтичнее история появления Амурских столбов, овеянная нанайской легендой о влюбленных, наподобие шекспировских героев, по которой шаманская дочь решила на бегство вместе с возлюбленным. В образе медведя шаман стал преследовать влюбленных, и во время схватки между отцом и влюбленными девушка воспользовалась магической силой и остановила время. Так и застыли каменные фигуры "охотника", "девушки", "отца", "собаки", "стены", "церкви", "короны" и еще ряда объектов, вызывающие восхищение любителей природы и ставшими настоящей головоломкой для ученых лиц всего мира. Расположены каменные великаны глубине Амурской тайги, на высоте 900 метров над уровнем моря. Все они разнообразны по форме, а высота их достигает 70 метров, что равносильно 24 этажному дому. Самый высокий из них называется Шаман-камень и он сильно выделяется на фоне остальных своей высотой, словно телебашня, посреди других небоскребов. По всему же комплексу разбросано более десятка самых интересных объектов, причем самой причудливой формы, есть даже камень в форме сердца, как будто кто-то специально выпилил из скалы этот памятник, а если смотреть на них под определенным углом, то явно вырисовываются определенные формы. По предположениям многих исследователей, раньше здесь располагался город древних людей, а столбы и это оставшиеся руины от их города, который располагался в этих местах. В настоящее время проводятся постоянные исследования объекта, и многие из сохранившихся частей кажутся явно рукотворными и очень похожи на части мощной крепости, к тому же были найдены несколько подземных проходов и возможно вскоре найдут большие открытия.





## **ПРОГРАММА:**

### **День 1. (добраться до места и организовать лагерь для ночлега в палатках)**

08:00-09:00 сбор участников похода в профкоме СП «Северные электрические сети»

г.Комсомольск-на-Амуре, Аллея Труда, 16А

09:00 выезд из Комсомольска на автобусе до п. Нижнетамбовское – 134 км.

12:00-15:00 переправа на лодках через р.Амур.

15:00-16:00 обед-пикник на левом берегу р.Амур (бутерброды, чай взять с собой).

16:00-20:00 пеший поход по лесу 8км в сопки, прибытие на место (Все общие вещи, инвентарь необходимое костровое и туристическое снаряжение, продукты, общую воду на хоз.нужды (в горах воды не будет), распределяем и несем на себе).

20:00-21:00 организация лагеря для ночевки.

21:00-22:00 ужин.

22:00-23:30 общение у костра, обсуждение молодежных мероприятий.

Ночевка в палатках.

### **День 2. (поход и осмотр Амурских столбов 8 км по лесу и горам)**

08:00-09:00 подъем, завтрак.

09:00-13:00 поход, осмотр, фотографирование достопримечательностей.

13:00-14:00 привал, обед-пикник.

14:00-18:00 продолжение похода, возвращение в лагерь для ночевки.

18:00-19:00 отдых после похода.

19:00-20:00 ужин.

20:00-22:00 обмен впечатлениями у костра, планирование молодежных мероприятий.

Ночевка в палатках.

### **День 3. (возвращение в г.Комсомольск-на-Амуре)**

08:00-09:00 подъем, завтрак.

09:00-10:00 сбор лагеря.

10:00-13:00 пеший поход по лесу 8км с сопки на берег р.Амур. (Все общие вещи, инвентарь, необходимое костровое и туристическое снаряжение, продукты распределяем и несем на себе).


13:00-14:00 обед-пикник на левом берегу р.Амур. (Если позволит погода, можно искупаться в Амуре)

14:00-17:00 переправа на лодках через р.Амур.

17:00 выезд из п. Нижнетамбовское в г.Комсомольск-на-Амуре

Прибытие в г.Комсомольск-на-Амуре не позднее 20:00





**ПРИМЕЧАНИЕ:** участники похода – представители молодежи до 35 лет от профгрупп Первичной профсоюзной организации филиала АО «Дальневосточная распределительная сетевая компания» «Хабаровские электрические сети» 30 человек.

**Включено:**

Транспорт и экскурсионное обслуживание по маршруту, питание, необходимое костровое и туристическое снаряжение, страховка участников, опытные инструкторы от туристической фирмы «Компас».

**Необходимо иметь:** свободную одежду по сезону для похода по лесу и горам, удобную не скользкую обувь, кепку, рюкзак, палатку, коврик, спальный мешок, фонарик, средство от комаров и мошки, небьющиеся тарелку и кружку, ложку, веревочки для подвязки продуктов на дереве от мышей, плавки (Если позволит погода на берегу Амура песчаный пляж), индивидуально каждый должен взять 1,5л питьевой воды (в горах воды не будет), бутерброды и термос с чаем на обед первого дня.

Маршрут тяжелый, употребление алкоголя строго запрещено.



Участников похода ожидают незабываемые пейзажи нижнего течения реки Амур, чистейший таежный воздух и хрустальная вода.

Карта - маршрут похода:

